



Spitzbergen Umrundung und Kvitøya

Arktis Expedition Intensiv & Eisbären-Safari

16 Jul - 29 Jul 2023

14 Tage

Einschiffung: Longyearbyen (Spitzbergen)

Ausschiffung: Longyearbyen (Spitzbergen)

MS Sea Spirit

Aktivitäten:



Fahrplan



Tag 1: Ankunft in Oslo (Hotelübernachtung)

Willkommen in Oslo, das 2019 mit dem prestigeträchtigen Titel "Green Capital of Europe" ausgezeichnet wurde. Wir haben für Sie einen komfortablen Aufenthalt in einem Hotel am Flughafen Oslo arrangiert, damit Sie Ihren Flug nach Longyearbyen an Tag 2 bequem erreichen können.

Wenn Sie einen Ausflug machen möchten und etwas Zeit haben, können Sie mit dem praktischen Flughafenzug ins Zentrum von Oslo fahren - die

Fahrt dauert nur 20 Minuten und die Züge fahren tagsüber regelmäßig ab. In der Nähe des Osloer Hauptbahnhofs befinden sich Geschäfte, Cafés, der Botanische Garten, kulturelle Attraktionen und das attraktive Hafenviertel.



Tag 2: Flug nach Longyearbyen und Einschiffung

Heute fliegen Sie nach Longyearbyen, dem Verwaltungszentrum von Spitzbergen und Ausgangspunkt unserer Arktisexpedition! Am Flughafen von Longyearbyen werden Sie von unseren Mitarbeitern begrüßt und zur Pier gebracht, wo wir Sie herzlich an Bord unseres erstklassigen Expeditionsschiffs MS SEA SPIRIT willkommen heißen. Richten Sie sich in Ihrer geräumigen Suite ein und erkunden Sie das Schiff, das während des bevorstehenden

außergewöhnlichen Abenteuers Ihr komfortables Zuhause sein wird. Sobald Sie an Bord sind, beginnt ein volles Programm mit informativen Briefings und Einführungen durch Ihr Expeditionspersonal. Nach dem ersten von vielen köstlichen Abendessen an Bord gehen Sie auf die offenen Decks, um die herrliche Landschaft im stimmungsvollen Abendlicht zu bewundern, während wir durch die artenreichen Gewässer des Isfjords fahren, einem der größten Fjorde Spitzbergens.



Tag 3-5: Die arktischen Abenteuer beginnen

Das Ziel dieser Reise ist die Umrundung des Spitzbergen-Archipels. Wir werden versuchen, den nordöstlichen Teil des Archipels zu erreichen - die Insel Kvitøya, die für ihre Eisbären bekannt ist. Unterwegs hoffen wir, die vielen Facetten dieses hocharktischen Gebiets kennenzulernen. Ein Großteil der unberührten Natur Spitzbergens ist durch ein System von Nationalparks geschützt, und der erste auf unserem Weg wird der Nordwest-Spitzbergen-Nationalpark sein, der das Kronjuwel

von Spitzbergens landschaftlichen Wundern darstellt. Dieses Gebiet ist bekannt für seine tiefen Fjorde, die von zerklüfteten Gebirgsketten flankiert werden, und die riesigen Gezeitengletscher, die Eisberge in das türkisfarbene Wasser kalben. Am Himmel tummeln sich Millionen von Muränen, Trottellummen und kleinen Auks, deren Eier gerade in den zahlreichen Brutkolonien auf kleinen Inseln, Berghängen und Meeresklippen schlüpfen. Dies ist auch eine gute Gelegenheit, Meeressäuger wie Belugawale und verschiedene arktische Robben zu beobachten. In diesem wunderschönen Gebiet gibt es viele bezaubernde Orte wie die Signehamna-Bucht und den Kongsbreen-Gletscher ("Königs Gletscher"). Menschliche Besiedlung - eine Seltenheit entlang unserer Route - findet man in Ny Ålesund, einer ehemaligen Bergbaustadt und Luftschiff Basis, die heute eine internationale Gemeinschaft von Arktisforschern beherbergt. Dies ist eine der nördlichsten Siedlungen der Welt, in der Sie ein Museum, einen Souvenirladen und ein Postamt finden können.



Tag 6: Die Eisgrenze liegt direkt voraus!

Der Spitzbergen-Archipel liegt auf halbem Weg zwischen der Spitze Norwegens und dem Nordpol, was bedeutet, dass die Eisgrenze im Norden der Inseln zu finden ist! Diese Ecke von Spitzbergen ist voll von atemberaubenden Landschaften und Wildtieren sowie einer reichen Geschichte aus dem Zeitalter der Entdeckungen. Unser Plan ist es, entlang der Eisgrenze in Richtung der Insel Nordaustlandet und weiter östlich in Richtung Kvitøya (Weiße Insel) zu fahren. Bedenken Sie jedoch, dass unsere Route und unsere

Erkundungsmöglichkeiten stark vom Wetter abhängig sind. Aber seien Sie versichert, dass wir die von der Natur in dieser wilden und abgelegenen Ecke der Welt gegebenen Möglichkeiten so gut wie möglich ausnutzen werden.



Tag 7-8: Auf den Spuren großer Arktis-Forscher

Auf diesem Teil der Reise werden wir versuchen, die östlichen und nördlichen Regionen des Spitzbergen-Archipels zu erreichen, die nur selten von Expeditionsschiffen besucht werden, um die Idylle und die wunderschöne Abgeschiedenheit der arktischen Wildnis Spitzbergens zu erleben. Kvitøya (Weiße Insel) ist eine der am seltensten besuchten Inseln, die dem Franz-Josef-Land am nächsten liegt. Dieser Ort, der fast vollständig von Eis bedeckt ist, wurde zur letzten Ruhestätte der Ballon-Expedition

des schwedischen Polarforschers Salomon August Andrée. Kvitøya ist für Expeditionsschiffe nicht immer zugänglich, kann aber eine weitere Gelegenheit bieten, Eisbären in ihrem natürlichen Lebensraum zu beobachten. Ein weiterer beeindruckender Ort in diesem Gebiet ist Karl XII Öya, der nördlichste Teil von Spitzbergen. Die Polarforscher Alfred Gabriel Nathorst und Adolf Erik Nordenskiöld besuchten diese abgelegene Insel im 19. Jahrhundert, und wenn wir Glück haben, können wir ihren Pfaden folgen.



Tag 9-10: Die großen Wunder der arktischen Welt

Wir erwarten auf dieser Reise erhebliche Konzentrationen von Meereseis im riesigen Naturreservat Nordwest-Spitzbergen, das die wilden nordwestlichen Teile Spitzbergens und die Gesamtheit von Nordaustlandet, der zweitgrößten Insel Spitzbergens, umfasst. In dieser abgelegenen und einzigartigen Region kann das Eis bis weit in den Sommer hinein bestehen bleiben. Die gewaltige Eiskappe des Austfonna erhebt sich über die atemberaubenden Landschaften der Hocharktis.

Ein Teil davon trifft entlang der 45 Kilometer langen Eisklippe Bråsvellbreen auf das Meer - eines der größten Wunder der arktischen Welt. Die polare Wüste beherbergt kaum Vegetation, dafür aber eine große Anzahl von Seevögeln. Die Klippen des Alkefjellet beherbergen Tausende von Rosafußgänsen, Eismöwen, Zwergalken, Trottellummen, Schneefinken und eventuell Nonnengänse. In der Vergangenheit hat sich diese eisige Wildnis als guter Ort für die Beobachtung von Eisbären und Walrossen erwiesen.



Tag 11: Die malerische Natur Spitzbergens

Das Naturreservat Südost-Spitzbergen ist eine wahrhaft unberührte und wenig bereiste Wildnis mit Hunderten von unbewohnten Inseln. Auf den großen Inseln Edgeøya und Barentsøya beherbergen die weiten Tundren die dichteste Rentierpopulation Spitzbergens. Die Tundren sind auch wichtige Brutgebiete für bodenbrütende Vögel wie Gänse, Eiderenten und Flussuferläufer. Polarfüchse durchstreifen die weite Landschaft auf der Suche nach Nahrung für ihre Jungen, die gerade erst aus ihrem Bau schlüpfen. Seichte, trübe

See ist ein idealer Futterplatz für Walrösser, die in großer Zahl an flach abfallenden Stränden ruhen. Historische Fundstätten auf den Inseln geben einen Einblick in die vergangene Ära des Jagens und Sammelns in dieser Region. Der Nationalpark Süd-Spitzbergen ist ein riesiges Gebiet mit vielfältigen Landschaften, darunter polare Wüsten und unzugängliche Bergketten. Das Herzstück des Parks ist der Hornsund, ein malerischer Fjord, in dem zahllose mächtige Gletscher von hoch aufragenden Berggipfeln in eisige Gewässer stürzen. Zum Park gehört auch das südliche Ufer des Bellsund, einer malerischen Bucht, in der die Überreste historischer Walfang Betriebe zu finden sind, darunter Holzboote, Hütten und Tausende von Walknochen - eine Szene aus der fernen Vergangenheit, buchstäblich eingefroren in der Zeit. Im gesamten Park ist die Chance groß, Wildtiere zu sehen. Die Wildblumen sind in dieser Zeit in voller Blüte. Aufgrund ihrer Dauer ist diese anspruchsvolle und intensive Expeditionskreuzfahrt eine großartige Gelegenheit, einen umfassenden Überblick über die vielen Facetten der Arktis zu erhalten. Jeder Tag bietet etwas Neues und Aufregendes. Wir werden keine Gelegenheit auslassen, um die erstaunliche Tierwelt der Arktis zu beobachten, unglaubliche polare Landschaften zu sehen und auf den Spuren historischer Expeditionen zu wandeln.



Tag 12-13: Zurück zur Westküste

Unsere Umrundung des Spitzbergen-Archipels neigt sich dem Ende zu. Wir sind zurück an der Westküste des Archipels mit seinen wunderschönen Orten wie dem Alkhornet Mountain (der auch als Vogelhimmel bekannt ist, weil seine Klippen über 10.000 brütende Seevogelpaare beheimaten).



werden können.

Tag 14: Ausschiffung in Longyearbyen, Spitzbergen und Flug nach Oslo

Nachdem Sie sich mit einem letzten Frühstück an Bord gestärkt haben, verabschieden wir uns im Hafen von Longyearbyen von Ihnen. Wir sorgen für den Transfer zum Flughafen und den Rückflug nach Oslo. Vielleicht schmieden Sie zu diesem Zeitpunkt bereits Pläne für Ihre nächste fantastische Reise in die polaren Welten mit uns!

Wir empfehlen Ihnen, eine Übernachtung in Oslo einzuplanen, da Ihr Rückflug erst am Abend in Oslo landet und Anschlussverbindungen nicht garantiert

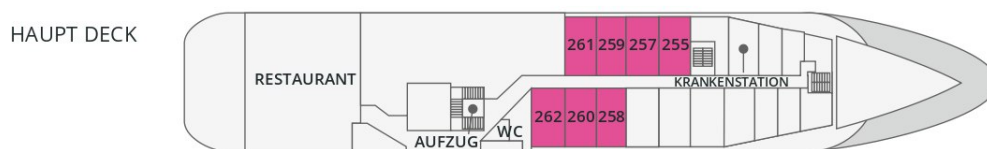
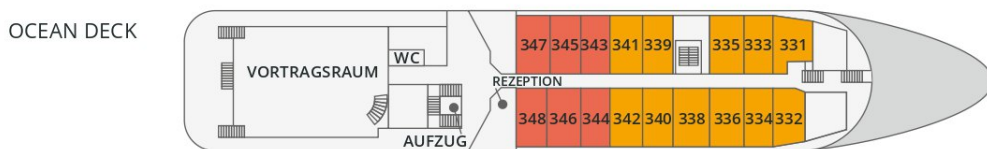
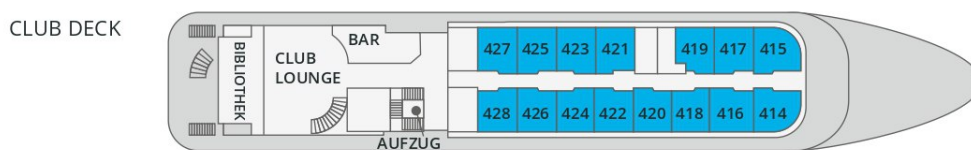
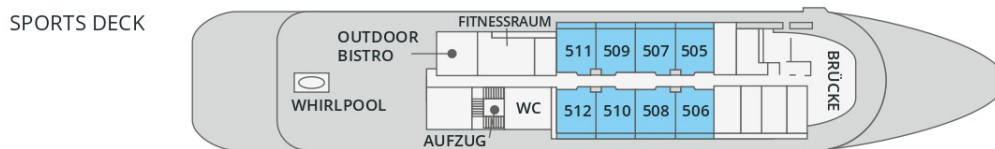
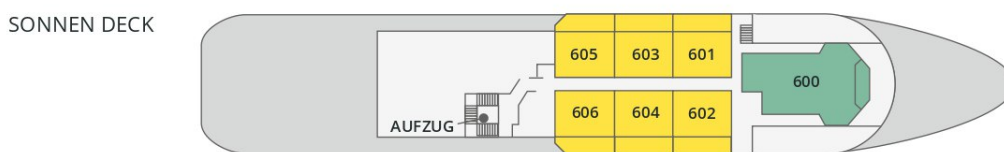
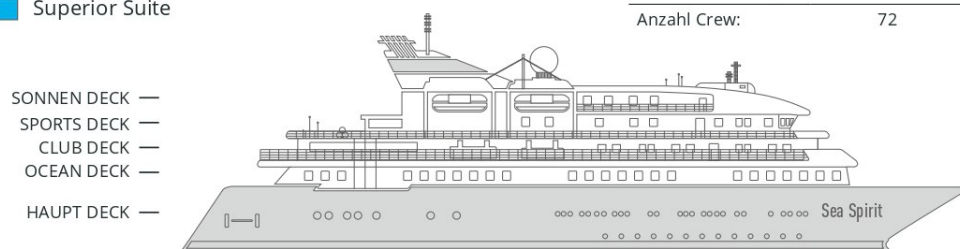
MS Sea Spirit

DECKPLAN SEA SPIRIT

- Eigner Suite
- Premium Suite
- Deluxe Suite
- Superior Suite

- Classic Suite
- Classic Dreibett Suite
- Main Deck Suite

Länge:	90,6 m
Breite:	15,3 m
Geschwindigkeit:	15 kn
Anzahl der Passagiere:	114
Anzahl Crew:	72





Classic Dreibett Suite

Anzahl der Passagiere: 3

Grösse: 21 M²

Ansicht: Panorama-Fenster

Mit durchschnittlich 21 Quadratmeter verfügen diese komfortablen Kabinen über zwei Betten, die auf Wunsch zu einem Doppelbett zusammengestellt werden können, sowie über ein Bettsofa. Gelegen auf dem Oceanus Deck bieten diese Suiten ein Panorama-Fenster, zwei Schränke sowie ein eigenes Bad. Zu den Annehmlichkeiten gehören weiterhin: Safe, Kühlschrank, Zugang zum Satellitentelefon, TV/Video, individuelle Temperaturregulierung und Föhn.



Maindeck Suite

Anzahl der Passagiere: 2

Grösse: 23 M²

Ansicht: Bullaugen

Mit rund 23 Quadratmeter sind die Main Deck Kabinen mit entweder zwei Einzelbetten oder einem Queensize Bett ausgestattet. Sie befinden sich auf dem Main Deck und verfügen über mindestens zwei Bullaugen mit Außensicht. Zur Ausstattung gehören: Bad, Safe, Kühlschrank, Zugang zum Satellitentelefon, TV/Video, individuelle Temperaturregulierung und Föhn.



Single Suite

Anzahl der Passagiere: 1

Grösse: 21 M²

Ansicht: Panorama-Fenster

Die circa 21 Quadratmeter großen Kabinen befinden sich auf dem Oceanus Deck. Sie verfügen über ein Panorama-Fenster (das bei hohem Seegang möglicherweise abgedeckt wird), zwei Schränke sowie über ein Queensize Bett. Zur Ausstattung gehören: Bad, Safe, Kühlschrank, Zugang zum Satellitentelefon, TV/Video, individuelle Temperaturregulierung und Föhn.



Classic Suite

Anzahl der Passagiere: 2

Grösse: 21 M²

Ansicht: Panorama-Fenster

Die circa 21 Quadratmeter großen Kabinen befinden sich auf dem Oceanus Deck. Sie verfügen über ein Panorama-Fenster, zwei Schränke sowie über zwei Einzelbetten oder ein Queensize Bett. Zur Ausstattung gehören: Bad, Safe, Kühlschrank, Zugang zum Satellitentelefon, TV/Video, individuelle Temperaturregulierung und Föhn.



Superior Suite

Anzahl der Passagiere: 2

Grösse: 20 M²

Ansicht: Panorama-Fenster

Die Superior Suiten befinden sich auf dem Club Deck und haben eine Größe von rund 20 Quadratmetern. Sie sind mit zwei Einzelbetten oder einem Queensize Bett ausgestattet. Das Panoramafenster gibt den Blick frei auf die Außen-Promenade des Club Decks. Ausstattung: Bad, begehbare oder einfacher Kleiderschrank, Safe, Kühlschrank, Zugang zum Satellitentelefon, TV/Video, individuelle Temperaturregulierung und Föhn.



Deluxe Suite

Anzahl der Passagiere: 2

Grösse: 24 M²

Ansicht: Privatbalkon

Bei den Deluxe Suiten können Sie die atemberaubende Aussicht auf die Landschaft von Ihrem persönlichen Balkon aus genießen, auf welchen Sie durch eine Glasschiebetür gelangen. Diese Suiten-Kategorie befinden sich auf dem Sports Deck. Mit ihren 24 Quadratmetern bieten sie viel Platz. Sie haben die Wahl zwischen zwei Einzelbetten oder einem Queensize Bett. Diese Suiten verfügen entweder über einen begehbaren Kleiderschrank oder einen großen Kleiderschrank in der Kabine. Die Ausstattung umfasst ein Badezimmer, Safe, Kühlschrank, Zugang zum Satellitentelefon, TV/Video, individuelle Temperaturregulierung und Föhn.




Premium Suite

Anzahl der Passagiere: 2

Grösse: 30 M²

Ansicht: Privatbalkon

Die Premium Suiten befinden sich auf dem Sun Deck. Auf Ihrem persönlichen Balkon, auf welchen Sie durch eine Glasschiebetür gelangen, können Sie die wunderschöne Landschaft genießen. Die Suite sind durchschnittlich 30 Quadratmeter groß und Sie können bei der Bettenbestellung zwischen zwei Einzelbetten oder einem Queensize Bett wählen. Zur Ausstattung gehören ein Badezimmer, eine Lounge-Ecke, Safe, Kühlschrank, Zugang zum Satellitentelefon, TV/Video, individuelle Temperaturregulierung und Föhn.



Eigner Suite

Anzahl der Passagiere: 2

Grösse: 63 M²

Ansicht: Privat-Deck

Die 63 Quadratmeter große und sehr elegante Suite liegt auf dem Sun Deck. Sie finden hier einen separaten Wohnbereich mit einer Sitzecke, eine BOSE-Musikanlage sowie einen HD-Plasma-Bildschirm, auf dem Sie Videofilme abspielen können. Durch die gläserne Schiebetüre gelangen Sie hinaus auf Ihr Privat-Deck. Relaxen Sie im Whirlpool in Ihrem Badezimmer und verbringen Sie eine angenehme Nacht im Queensize Bett. Zudem gibt es ein Bettsofa für eine dritte Person.



Fotografie auf Reisen in die Arktis und Antarktis

OPTIONALE AKTIVITÄT (KOSTENLOS)

Die Polargebiete gehören zu den fotogensten Orten der Welt, die jeden Tag aufs Neue unzählige wunderschöne Landschaften präsentieren. Grenzenlose Eisflächen, Strände voller Seehunde oder Pinguine, Sonnenuntergänge am endlosen Horizont, ein sternklarer Himmel und das majestätische Nordlicht – das alles liefert fantastische Fotomotive. Damit Sie auch wirklich mit gelungenen Bildern von der Reise

zurückkehren, bieten wir Ihnen die Möglichkeit, an der Seite eines erfahrenen Fotografen mehr über Theorie und Praxis des Fotografierens zu erlernen.

Unser Foto-Experte beantwortet Ihre Fragen und gibt Praxis-Tipps – sowohl in Form von Vorträgen an Bord als auch während der Workshops an Land. Erlernen Sie die wichtigsten Bausteine der Fotografie auf eine unterhaltsame Weise, vor einer traumhaften Kulisse und mit vielen Gelegenheiten für Fragen und Feedback. Entdecken Sie in der Polarregion, wie man Licht auf eine ganz neue Weise wahrnehmen kann und welche neuen Bildkompositionen sich hier ergeben.



Sea Kayak Club

KAJAKFAHREN (OPTIONALE AKTIVITÄT):

ARKTIS: 625 € p. P.

Die Inseln und Fjorde der Arktis bieten einige der einzigartigsten und interessantesten Kajak-Gebiete der Welt. Erleben Sie kalbende Gletscher in Spitzbergen, imposante Eisberge in Grönland oder das Meereis des Arktischen Ozeans in den sicheren und komfortablen Kajaks. Kommen Sie mit auf einmalige Kajak Expeditionen und erleben Sie im Rahmen professionell geführter Kajak-Touren die Arktis!

Es handelt sich bei dieser optionalen Aktivität nicht um eine einmalige Kajak-Tour sondern um eine Mitgliedschaft in einem exklusiven Kreis für die Dauer Ihrer Reise. Unsere Kajak Master versuchen dabei, Sie so oft ins Wasser zu bringen, wie dies die Wetter- und Eisbedingungen zulassen. Mit Ihrer Mitgliedschaft im Sea Kayak Club sichern Sie sich also die Möglichkeit, so oft Kajak zu fahren, wie dies auf Ihrer Reise möglich ist.

Der Sea Kayak Club wird auf Reisen im Norden wie Grönland, Svalbard (Spitzbergen), Franz-Josef-Land oder einer Kombination dieser Gebiete angeboten.

Im Expeditionspreis Inbegriffen:

- Hin- und Rückflug Oslo - Longyearbyen - Oslo;
- Eine Vorübernachtung an Tag 1 im Radisson Blu Airport Hotel, Oslo Gardermoen;
- Gruppentransfer zum Schiff am Tag der Einschiffung (Tag 2);
- Gruppentransfer zum Flughafen oder das Stadtzentrum nach der Ausschiffung;
- Unterbringung an Bord in der gebuchten Kabinenkategorie;
- Alle Mahlzeiten während der Seereise (FR/M/A);
- 24-Stunden Wasser-, Tee- und Kaffeestation an Bord;
- Alle geplanten Landgänge, Zodiacfahrten, Ausflüge lt. Programm;
- Erfahrene Expeditionsleitung und Lektoren (englisch-/deutschsprachig);
- Speziell für Polarregionen konzipierter Expeditionsparca (Unser Geschenk, das Sie als Andenken behalten dürfen);
- Leihweise Gummistiefel für die Landgänge (Hochwertige Qualität);
- Willkommens- und Abschiedscocktail;
- Alle Hafengebühren;
- Informationsmaterial vor der Reise;
- Digitales Logbuch der Reise.
- Wi-Fi an Bord.

Nicht Im Expeditionspreis Inbegriffen:

- Flug An- und Abreise nach Oslo;
- Transfers in Oslo;
- Kosten für medizinische Tests (zum Beispiel COVID-19) oder Impfungen, die entweder von einer Behörde oder von Poseidon Expeditions vor, während oder nach der Kreuzfahrt verlangt werden;
- Visum- oder Passgebühren (falls erforderlich);
- Gepäck-; Reiserücktritt- und Reiseabbruchversicherung (wird empfohlen);
- Alkoholische und nicht-alkoholische Getränke wie z. B. Softgetränke;
- Persönliche Ausgaben, beispielsweise für Wäscherei oder Kommunikationsdienstleistungen (Telefon, Fax, Email);
- Krankenversicherung mit Notfall-Rücktransport (erforderlich);
- Kayaking;
- Trinkgelder.

Der Reiseverlauf dient nur zur Orientierung. Bei einer Expedition kann eine Änderung des Fahrplans notwendig werden. Je nach Wetter- und Eisbedingungen entscheidet der Kapitän über die bestmögliche Alternative. Außerdem können Begegnungen mit den genannten Tieren nicht garantiert werden, obwohl viele von ihnen sehr wahrscheinlich sind. In jedem Fall werden aber der Kapitän und der Expeditionsleiter Ihre Reise zu einem Erlebnis machen.